

ПОСТАНОВЛЕНИЕ

08.05.2013

№ 37

с. Новозыково

Об установлении границ прилегающих к некоторым организациям и объектам территорий, на которых не допускается розничная продажа алкогольной продукции

В соответствии с постановлением Правительства Российской Федерации от 27.12.2012 № 1425 «Об определении органами государственной власти субъектов Российской Федерации мест массового скопления граждан и мест нахождения источников повышенной опасности, в которых не допускается розничная продажа алкогольной продукции, а так же определении органами местного самоуправления границ прилегающих к некоторым организациям и объектам территорий, на которых не допускается розничная продажа алкогольной продукции» и методических рекомендаций Управления Алтайского края по развитию предпринимательства и рыночной инфраструктуры Администрации Алтайского края по разработке муниципальных нормативных правовых актов об установлении границ прилегающих к некоторым организациям и объектам территорий, на которых не допускается розничная продажа алкогольной продукции

ПОСТАНОВЛЯЮ:

1. Определить способ расчета расстояния от организаций и объектов, указанных в пункте 2 Правил, до границ прилегающих территорий с использованием карты или плана населенного пункта с учетом сложившейся системы дорог, тротуаров, пешеходных путей, по кратчайшему маршруту движения пешехода.

2. Утвердить минимальное значение расстояния от организации и(или) объекта до границы прилегающей территории, на которых не допускается розничная продажа алкогольной продукции с приложением схем границ прилегающих территорий для каждой организации:

1) от образовательных организаций - 50 метров:

- МКОУ «Новозыковская средняя общеобразовательная школа им. В. Нагайцева» (схема № 1 прилагается);

- МБДОУ детский сад «Светлячок» (схема № 2 прилагается);

- МКОУ Тайнинская основная общеобразовательная школа - (схема № 3 прилагается).

2) от медицинских организаций - 50 метров:

- Новозыковский фельдшерско-акушерский пункт (схема № 4 прилагается);

- Тайнинский фельдшерско-акушерский пункт (схема № 5 прилагается).

3) от мест массового скопления граждан – 50 метров:

- памятник погибшим воинам в с. Новозыково (схема № 6 прилагается);

- памятник погибшим воинам в с. Тайна (схема № 7 прилагается)

4) от организаций культуры МБУК «Новозыковский культурно-досуговый центр» – 100 метров (схема № 8 прилагается).

3. Постановление Администрации сельсовета от 17.8.2012 № 65 «Об определении прилегающей территории, на которой не допускается розничная продажа алкогольной продукции» признать утратившим силу.

4. Настоящее постановление обнародовать на доске информации Администрации сельсовета и на досках информации в селе Тайна и поселке Курлек и разместить на сайте Красногорского района в разделе «Сельские поселения»

5.Контроль за выполнением настоящего постановления возложить на заместителя главы Администрации сельсовета Погонину Н.И.

Глава сельсовета

О.Б. Сарычева

Приложение

к постановлению Администрации сельсовета

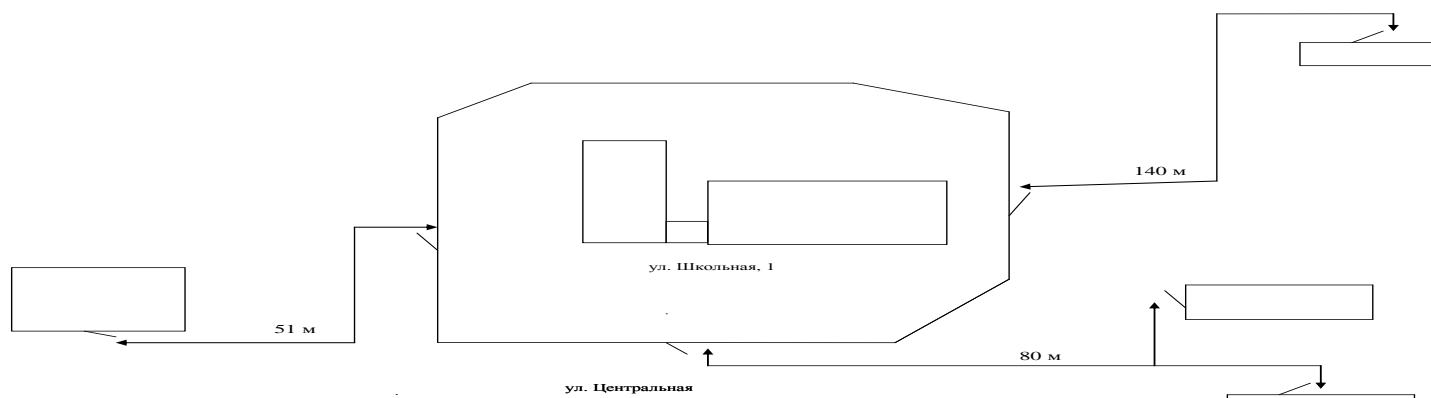
от 08.05.2013 № 37

Схема границ прилегающей территории от МКОУ «Новозыковская СОШ им. В.Нагайцева»

Администрация Новозыковского сельсовета Красногорского района Алтайского края								
КАДАСТРОВЫЙ ПЛАН ЗЕМЕЛЬНОГО УЧАСТКА (выписка из государственного земельного кадастра)								
"08"мая 2013 г. N <u>1</u>							В.1	
1	Кадастровый номер 22:20:05 01 01:117				2	Лист N 1	3	Всего листов <u>2</u>
Общие сведения								
4	Предыдущие номера _____							
5	Наименование участка: _____					6		
7	Местоположение: Алтайский край, Красногорский район с. Новозыково, ул. Школьная , 1							
8	Категория земель: _____							
8.1	Земли сельскохозяйственного назначения	Земли поселений	Земли промышленности, транспорта, связи, радиовещания, телевидения, информатики, космического	Земли особо охраняемых территорий	Земли лесного фонда	Земли водного фонда	Земли запаса	Категория не установлена

			обеспечения, энергетики, обороны и иного назначения					
8.2	_____	весь	_____	_____	_____	_____	_____	_____
9	Разрешенное использование /назначение/: для эксплуатации здания Новозыковской муниципальной общеобразовательной средней школы им. В.С.Нагайцева»							
10	Фактическое использование /характеристика деятельности/ _____							
11	Площадь: 12100 кв.м	12	Нормативная цена:	13	Ставка земельного налога:	14	Базовая ставка арендной платы:	
15	Сведения о правах: постоянное (бессрочное) пользование							
16	Особые отметки: _____							
17	Цель предоставления выписки:							
18	Дополнительные сведения для регистрации сделки, в результате			18.1	Регистрационный номер документов в ОКУ: _____			
	которой образован земельный участок			18.2	Номера образованных участков: 22:20:05 01 01:117			
Глава сельсовета						/О.Б. Сарычева/		
должность				подпись М.П.		Фамилия, И.О.		

Схема границ прилегающей территории (ЗЕМЕЛЬНОГО УЧАСТКА) от МКОУ «Новозыковская СОШ им. В.Нагайцева», с. Новозыково ул. Школьная, 1		В.2	
1	Кадастровый номер 22:20:05 01 01:117	2	Лист N__2__
3	План (чертеж, схема) границ земельного участка		



Глава сельсовета		/О.Б. Сарычева /
должность	подпись, дата 08.05.2013	Фамилия, И.О.
	М.П.	

Приложение

к постановлению Администрации сельсовета

от 08.05.2013 № 37

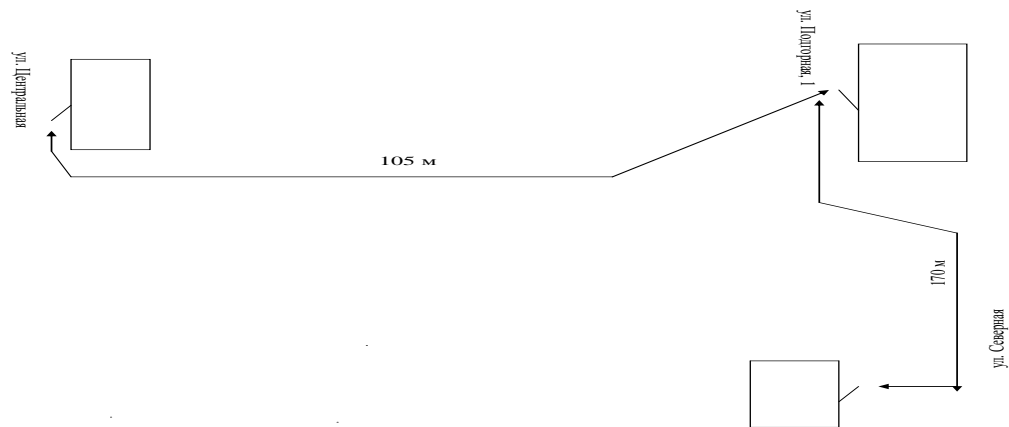
Схема границ прилегающей территории от МБУК «Новозыковский культурно-досуговый центр»

Администрация Новозыковского сельсовета Красногорского района Алтайского края			
"08"мая 2013 г. N <u>8</u>			В.1
1	Кадастровый номер 22:20:05 01 01:119	2	Лист N 1
		3	Всего листов <u>2</u>
	Общие сведения		
4	Предыдущие номера _____		
5	Наименование участка: _____	6	
7	Местоположение: Алтайский край, Красногорский район с. Новозыково, ул. Подгорная , 1		

8	Категория земель: _____							
8.1	Земли сельскохозяйственного назначения	Земли поселений	Земли промышленности, транспорта, связи, радиовещания, телевидения, информатики, космического обеспечения, энергетики, обороны и иного назначения	Земли особо охраняемых территорий	Земли лесного фонда	Земли водного фонда	Земли запаса	Категория не установлена
8.2	_____	весь	_____	_____	_____	_____	_____	_____
9	Разрешенное использование /назначение/: Для эксплуатации здания муниципального бюджетного учреждения культуры «Новозыковский культурно-досуговый центр»							
10	Фактическое использование /характеристика деятельности/ _____							
11	Площадь: 960 кв.м	12	Нормативная цена:	13	Ставка земельного налога:	14	Базовая ставка арендной платы:	
15	Сведения о правах: постоянное (бессрочное) пользование							
16	Особые отметки: _____							
17	Цель предоставления выписки:							
18	Дополнительные сведения для регистрации сделки, в результате			18.1	Регистрационный номер документов в ОКУ: _____			
	которой образован земельный участок			18.2	Номера образованных участков: 22:20:05 01 01:119			

Глава сельсовета		/О.Б. Сарычева/
должность	подпись М.П.	Фамилия, И.О.

Схема границ прилегающей территории (ЗЕМЕЛЬНОГО УЧАСТКА) от МБУК «Новозыковский КДЦ» с. Новозыково ул. Подгорная, 1		В.2	
1	Кадастровый номер 22:20:05 01 01:119	2	Лист N_2____
3	План (чертеж, схема) границ земельного участка		



4

Масштаб 1: 1000

Глава сельсовета

/О.Б. Сарычева/

должность	подпись, дата 08.05.2013	Фамилия, И.О.
	М.П.	

Приложение
к постановлению Администрации сельсовета
от 08.05.2013 № 37

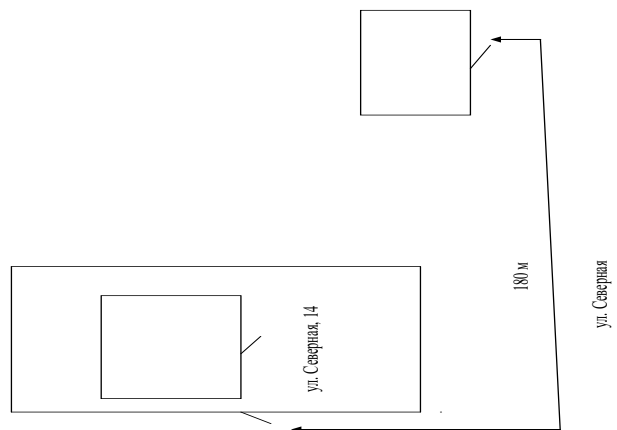
Схема границ прилегающей территории от МБДОУ детский сад «Светлячок»

Администрация Новозыковского сельсовета Красногорского района Алтайского края			
"08"мая 2013 г. N <u> 2 </u>			В.1
1	Кадастровый номер 22:20:05 01 01:120	2	Лист N 1
		3	Всего листов <u> 2 </u>
	Общие сведения		
4	Предыдущие номера _____		
5	Наименование участка: _____	6	
7	Местоположение: Алтайский край, Красногорский район с. Новозыково, ул. Северная , 14		
8	Категория земель: _____		

8.1	Земли сельскохозяйственного назначения	Земли поселений	Земли промышленности, транспорта, связи, радиовещания, телевидения, информатики, космического обеспечения, энергетики, обороны и иного назначения	Земли особо охраняемых территорий	Земли лесного фонда	Земли водного фонда	Земли запаса	Категория не установлена
8.2	_____	весь	_____	_____	_____	_____	_____	_____
9	Разрешенное использование /назначение/: для эксплуатации здания муниципального бюджетного дошкольного образовательного учреждения детский сад «Светлячок»							
10	Фактическое использование /характеристика деятельности/ _____							
11	Площадь: 1964 кв.м	12	Нормативная цена:	13	Ставка земельного налога:	14	Базовая ставка арендной платы:	
15	Сведения о правах: постоянное (бессрочное) пользование							
16	Особые отметки: _____							
17	Цель предоставления выписки:							
18	Дополнительные сведения для регистрации сделки, в результате			18.1	Регистрационный номер документов в ОКУ: _____			
	которой образован земельный участок			18.2	Номера образованных участков: 22:20:05 01 01:120			
Глава сельсовета								/О.Б. Сарычева/

должность	подпись М.П.	Фамилия, И.О.
-----------	--------------	---------------

Схема границ прилегающей территории (ЗЕМЕЛЬНОГО УЧАСТКА) от МБДОУ детский сад «Светлячок» с.Новозыково, ул. Северная,14		В.2	
1	Кадастровый номер 22:20:05 01 01:120	2	Лист N__2__
3	План (чертеж, схема) границ земельного участка		



4 Масштаб 1: 1000

Глава сельсовета		/О.Б. Сарычева /
должность	подпись, дата 08.05.2013	Фамилия, И.О.

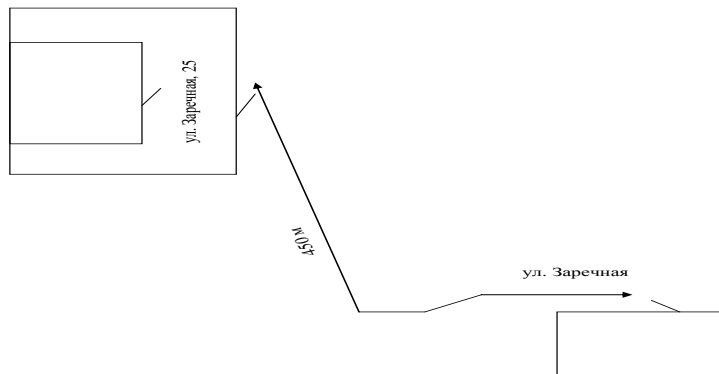
Приложение
к постановлению Администрации сельсовета
от 08.05.2013 № 37

Схема границ прилегающей территории от МКОУ «Тайнинская ООШ»

Администрация Новозыковского сельсовета Красногорского района Алтайского края					
"08"мая 2013 г. N <u>3</u>					В.1
1	Кадастровый номер 22:20:05 0007:83	2	Лист N 1	3	Всего листов <u>2</u>
	Общие сведения				
4	Предыдущие номера _____				
5	Наименование участка: _____	6			
7	Местоположение: Алтайский край, Красногорский район с. Тайна, ул. Заречная , 25				

8	Категория земель: _____							
8.1	Земли сельскохозяйственного назначения	Земли поселений	Земли промышленности, транспорта, связи, радиовещания, телевидения, информатики, космического обеспечения, энергетики, обороны и иного назначения	Земли особо охраняемых территорий	Земли лесного фонда	Земли водного фонда	Земли запаса	Категория не установлена
8.2	_____	весь	_____	_____	_____	_____	_____	_____
9	Разрешенное использование /назначение/: Для эксплуатации здания Тайнинской муниципальной общеобразовательной основной школы							
10	Фактическое использование /характеристика деятельности/ _____							
11	Площадь: 2205 кв.м	12	Нормативная цена:	13	Ставка земельного налога:	14	Базовая ставка арендной платы:	
15	Сведения о правах: постоянное (бессрочное) пользование							
16	Особые отметки: _____							
17	Цель предоставления выписки:							
18	Дополнительные сведения для регистрации сделки, в результате			18.1	Регистрационный номер документов в ОКУ: _____			
	которой образован земельный участок			18.2	Номера образованных участков: 22:20:05 0007:83			
Глава сельсовета								/О.Б. Сарычева/

должность		подпись М.П.		Фамилия, И.О.	
Схема границ прилегающей территории (ЗЕМЕЛЬНОГО УЧАСТКА) от МКОУ Тайнинская ООШ с. Тайна ул. Заречная ,25					В.2
1	Кадастровый номер 22:20:05 0007:0083	2	Лист N__2__		
3	План (чертеж, схема) границ земельного участка				



4 Масштаб 1: 1000

Глава сельсовета		/О.Б. Сарычева /
должность	подпись, дата 08.05.2013	Фамилия, И.О.

Приложение
к постановлению Администрации сельсовета
от 08.05.2013 № 37

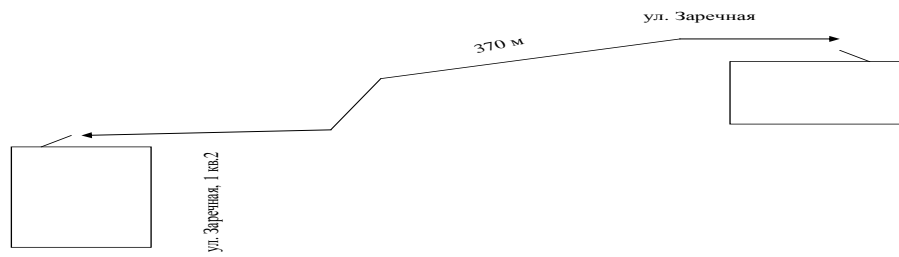
Схема границ прилегающей территории от Тайнинского фельдшерско-акушерского пункта

Администрация Новозыковского сельсовета Красногорского района Алтайского края					
"08"мая 2013 г. N <u>5</u>					В.1
1	Кадастровый номер 22:20:05 0007:1	2	Лист N 1	3	Всего листов <u>2</u>
	Общие сведения				
4	Предыдущие номера _____				
5	Наименование участка: _____	6			
7	Местоположение: Алтайский край, Красногорский район с. Тайна, ул. Заречная, 1 кв.2				

8	Категория земель: _____							
8.1	Земли сельскохозяйственного назначения	Земли поселений	Земли промышленности, транспорта, связи, радиовещания, телевидения, информатики, космического обеспечения, энергетики, обороны и иного назначения	Земли особо охраняемых территорий	Земли лесного фонда	Земли водного фонда	Земли запаса	Категория не установлена
8.2	_____	весь	_____	_____	_____	_____	_____	_____
9	Разрешенное использование /назначение/: для эксплуатации здания филиала фельдшерско-акушерского пункта с.Тайна КГБУЗ «Красногорская ЦРБ»							
10	Фактическое использование /характеристика деятельности/ _____							
11	Площадь: 1100 кв.м	12	Нормативная цена:	13	Ставка земельного налога:	14	Базовая ставка арендной платы:	
15	Сведения о правах: постоянное (бессрочное) пользование							
16	Особые отметки: _____							
17	Цель предоставления выписки:							
18	Дополнительные сведения для регистрации сделки, в результате			18.1	Регистрационный номер документов в ОКУ: _____			
	которой образован земельный участок			18.2	Номера образованных участков: 22:20:05 0007:1			
Глава сельсовета								/О.Б. Сарычева/

должность	подпись М.П.	Фамилия, И.О.
-----------	--------------	---------------

Схема границ прилегающей территории (ЗЕМЕЛЬНОГО УЧАСТКА) от филиала ФАП КГБУЗ «Красногорская ЦРБ» с.Тайна, ул. Заречная 1 кв.2		В.2	
1	Кадастровый номер 22:20:05 0007:1	2	Лист N__2__
3	План (чертеж, схема) границ земельного участка		



4 Масштаб 1: 1000

Глава сельсовета		/О.Б. Сарычева /
должность	подпись, дата 08.05.2013	Фамилия, И.О.

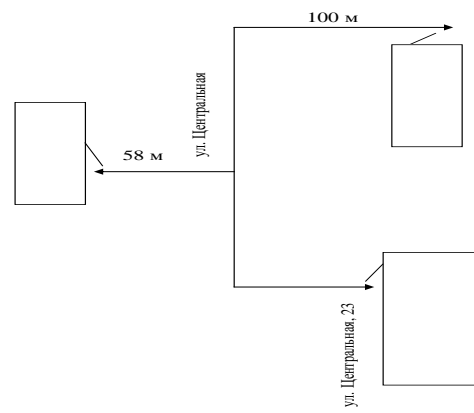
Приложение
к постановлению Администрации сельсовета
от 08.05.2013 № 37

Схема границ прилегающей территории от Новозыковского фельдшерско-акушерского пункта

Администрация Новозыковского сельсовета Красногорского района Алтайского края			
"08"мая 2013 г. N <u>4</u>			В.1
1	Кадастровый номер <u>22:20:05 01 01:0122</u>	2	Лист N 1
		3	Всего листов <u>2</u>
	Общие сведения		
4	Предыдущие номера _____		
5	Наименование участка: _____	6	
7	Местоположение: Алтайский край, Красногорский район с. Новозыково, ул. Центральная, 23		
8	Категория земель: _____		

8.1	Земли сельскохозяйственного назначения	Земли поселений	Земли промышленности, транспорта, связи, радиовещания, телевидения, информатики, космического обеспечения, энергетики, обороны и иного назначения	Земли особо охраняемых территорий	Земли лесного фонда	Земли водного фонда	Земли запаса	Категория не установлена
8.2	—	весь	—	—	—	—	—	—
9	Разрешенное использование /назначение/: для эксплуатации здания филиала фельдшерско-акушерского пункта с.Новозыково КГБУЗ «Красногорская ЦРБ»							
10	Фактическое использование /характеристика деятельности/ _____							
11	Площадь: 514 кв.м	12	Нормативная цена:	13	Ставка земельного налога:	14	Базовая ставка арендной платы:	
15	Сведения о правах: постоянное (бессрочное) пользование							
16	Особые отметки: _____							
17	Цель предоставления выписки:							
18	Дополнительные сведения для регистрации сделки, в результате			18.1	Регистрационный номер документов в ОКУ: _____			
	которой образован земельный участок			18.2	Номера образованных участков: 22:20:05 0101:0122			
Глава сельсовета								/О.Б. Сарычева/
должность				подпись М.П.				Фамилия, И.О.

Схема границ прилегающей территории (ЗЕМЕЛЬНОГО УЧАСТКА) от филиала ФАП КГБУЗ «Красногорская ЦРБ» с.Новозыково ул. Центральная, 23		В.2	
1	Кадастровый номер 22:20:05 0101:0122	2	Лист N__2__
3	План (чертеж, схема) границ земельного участка		



4 Масштаб 1: 1000

Глава сельсовета		/О.Б. Сарычева /
должность	подпись, дата 08.05.2013	Фамилия, И.О.

Приложение
к постановлению Администрации сельсовета
от 08.05.2013 № 37

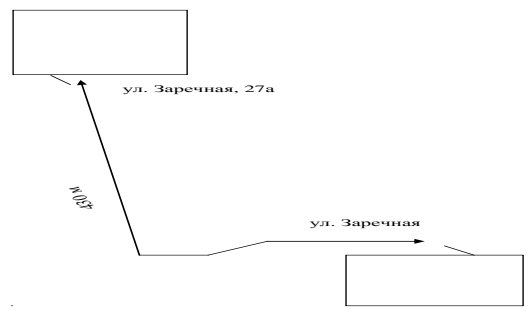
Схема границ прилегающей территории от памятника погибшим воинам с. Тайна

Администрация Новозыковского сельсовета Красногорского района Алтайского края			
"08"мая 2013 г. N <u>6</u>			В.1
1	Кадастровый номер 22:20:05 0007:	2	Лист N 1
		3	Всего листов <u>2</u>
	Общие сведения		
4	Предыдущие номера _____		
5	Наименование участка: _____	6	
7	Местоположение: Алтайский край, Красногорский район с. Тайна, ул. Заречная, 27а		

8	Категория земель: _____							
8.1	Земли сельскохозяйственного назначения	Земли поселений	Земли промышленности, транспорта, связи, радиовещания, телевидения, информатики, космического обеспечения, энергетики, обороны и иного назначения	Земли особо охраняемых территорий	Земли лесного фонда	Земли водного фонда	Земли запаса	Категория не установлена
8.2	_____	ВСЬ	_____	_____	_____	_____	_____	_____
9	Разрешенное использование /назначение/:							
10	Фактическое использование /характеристика деятельности/ _____							
11	Площадь: 70 кв.м	12	Нормативная цена:	13	Ставка земельного налога:	14	Базовая ставка арендной платы:	
15	Сведения о правах: ПОСТОЯННОЕ (бессрочное) пользование							
16	Особые отметки: _____							
17	Цель предоставления выписки:							
18	Дополнительные сведения для регистрации сделки, в результате			18.1	Регистрационный номер документов в ОКУ: _____			
	которой образован земельный участок			18.2	Номера образованных участков: 22:20:05 0007:			
Глава сельсовета								/О.Б. Сарычева/

должность	подпись М.П.	Фамилия, И.О.
-----------	--------------	---------------

Схема границ прилегающей территории (ЗЕМЕЛЬНОГО УЧАСТКА) от памятника погибши воинам с. Тайна ул. Заречная, 27а		В.2	
1	Кадастровый номер 22:20:05 0007:	2	Лист N__2__
3	План (чертеж, схема) границ земельного участка		



4 Масштаб 1: 1000

Глава сельсовета		/О.Б. Сарычева /
должность	подпись, дата 08.05.2013	Фамилия, И.О.

Приложение

к постановлению Администрации сельсовета

от 08.05.2013 № 37

Схема границ прилегающей территории от памятника погибшим воинам в с. Новозыково

Администрация Новозыковского сельсовета Красногорского района Алтайского края					
КАДАСТРОВЫЙ ПЛАН ЗЕМЕЛЬНОГО УЧАСТКА (выписка из государственного земельного кадастра)					
"08"мая 2013 г. N <u>7</u>			В.1		
1	Кадастровый номер <u>22:20:05 01 01:</u>	2	Лист N 1	3	Всего листов <u>2</u>
	Общие сведения				
4	Предыдущие номера _____				
5	Наименование участка: _____			6	
7	Местоположение: Алтайский край, Красногорский район с. Новозыково, ул. Школьная , 1б				
8	Категория земель: _____				

8.1	Земли сельскохозяйственного назначения	Земли поселений	Земли промышленности, транспорта, связи, радиовещания, телевидения, информатики, космического обеспечения, энергетики, обороны и иного назначения	Земли особо охраняемых территорий	Земли лесного фонда	Земли водного фонда	Земли запаса	Категория не установлена	
8.2	_____	весь	_____	_____	_____	_____	_____	_____	
9	Разрешенное использование /назначение/:								
10	Фактическое использование /характеристика деятельности/ _____								
11	Площадь: 40 кв.м	12	Нормативная цена:	13	Ставка земельного налога:	14	Базовая ставка арендной платы:		
15	Сведения о правах: постоянное (бессрочное) пользование								
16	Особые отметки: _____								
17	Цель предоставления выписки:								
18	Дополнительные сведения для регистрации сделки, в результате			18.1	Регистрационный номер документов в ОКУ: _____				
	которой образован земельный участок			18.2	Номера образованных участков: 22:20:05 01 01:				
Глава сельсовета						/О.Б. Сарычева/			
должность				подпись М.П.		Фамилия, И.О.			

Схема границ прилегающей территории (ЗЕМЕЛЬНОГО УЧАСТКА) от памятника погибшим воинам с.Новозыково ул. Школьная, 16		В.2	
1	Кадастровый номер 22:20:05 01 01:	2	Лист N__2__
3	План (чертеж, схема) границ земельного участка		



4 Масштаб 1: 1000

Глава сельсовета

/О.Б. Сарычева/

должность	подпись, дата 08.05.2013	Фамилия, И.О.
	М.П.	

Н.И. Погонина
26-3-67