

Схема границ публичного сервитута на кадастровом плане территории – квартала 22:20:050001 для размещения линейного объекта системы газоснабжения – Распределительного газопровода высокого давления до с.Усть-Иша Красногorskого района Алтайского края

Утверждена

(наименование документа об утверждении, включая наименования органов государственной власти или органов местного самоуправления, принявших

решение об утверждении схемы или подписавших соглашение о перераспределении земельных участков) от _____ № _____

Общая площадь публичного сервитута - **2238 кв.м.** в том числе:
 площадь части участка (публичного сервитута)
 ЗУ с КН 22:20:050001:2409 – 1796 кв.м

№	X	Y
1	470340,17	3332843,60
2	470332,98	3332840,76
3	470312,37	3332862,15
4	470228,79	3332930,13
5	470228,45	3332938,24
6	470201,95	3332962,95
7	470198,65	3332960,70
8	470224,51	3332936,50
9	470224,89	3332928,14
10	470309,73	3332859,15
11	470331,97	3332836,08
12	470341,33	3332839,76
22	470612,79	3332823,74
23	470611,08	3332825,72
24	470611,17	3332832,32
25	470601,95	3332839,74
26	470565,40	3332836,49
27	470477,92	3332842,00
28	470448,80	3332844,45
29	470448,84	3332844,45
28	470448,80	3332844,45
30	470364,85	3332853,51
14	470361,61	3332852,24
13	470362,54	3332848,28
31	470365,39	3332849,44
32	470448,46	3332840,47
33	470448,42	3332840,47
32	470448,46	3332840,47
34	470477,62	3332838,01
35	470565,57	3332832,49
36	470600,65	3332835,66
37	470607,17	3332830,42
38	470607,07	3332825,04
15	470607,43	3332824,03




площадь части участка (публичного сервитута)
 ЗУ с КН 22:20:050001:2367 - 92 кв.м

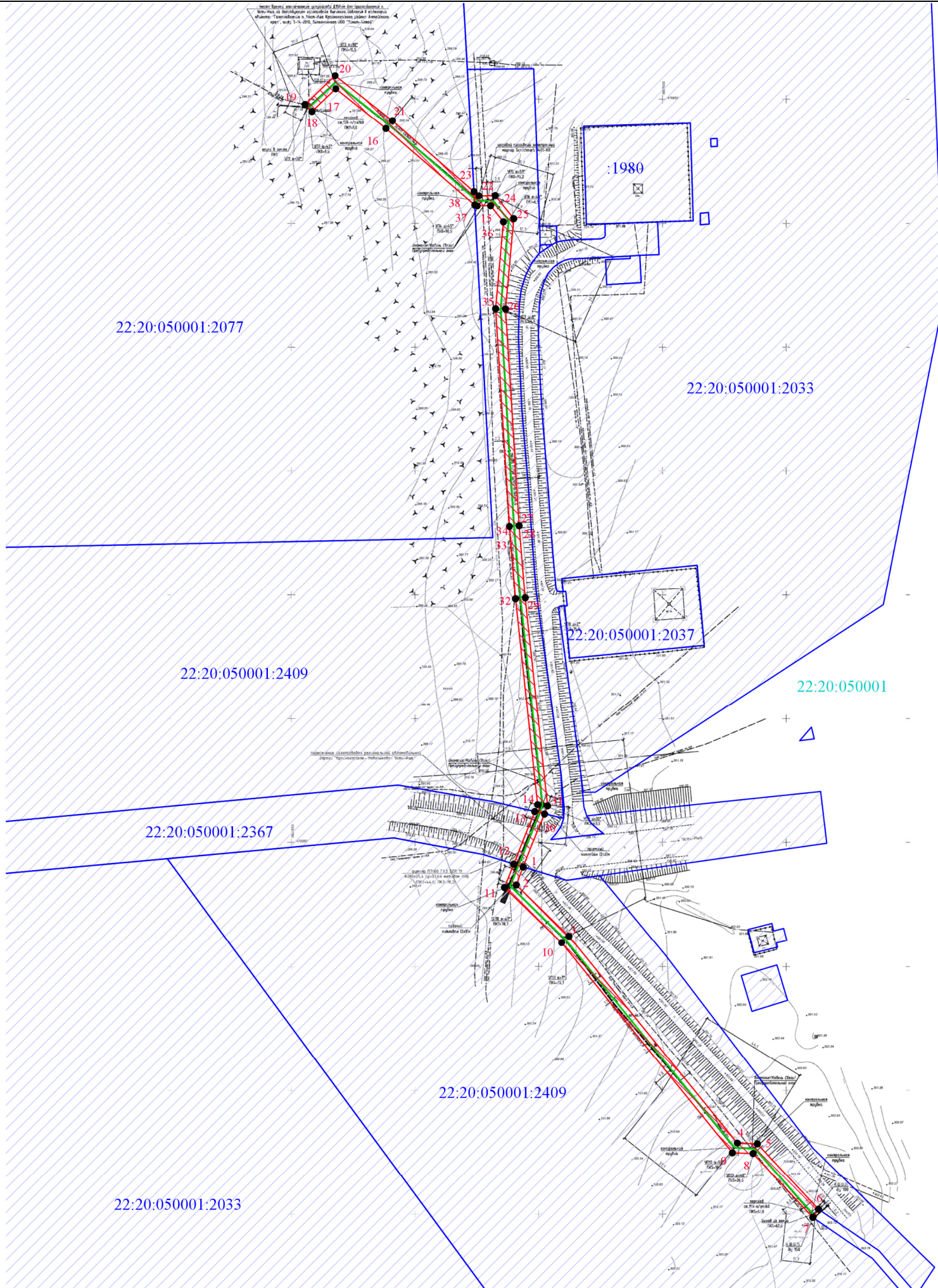
№	X	Y
13	470362,54	3332848,28
14	470361,61	3332852,24
1	470340,17	3332843,60
12	470341,33	3332839,76

площадь части участка (публичного сервитута)
 ЗУ с КН 22:20:050001:2077 - 349 кв.м

№	X	Y
15	470607,43	3332824,03
16	470638,12	3332788,13
17	470654,18	3332767,88
18	470645,00	3332758,25
19	470647,90	3332755,49
20	470659,46	3332767,60
21	470641,19	3332790,69
22	470612,79	3332823,74

Условные обозначения:

-  - границы ЗУ по данным ЕГРН
-  - ось газопровода
-  - границы публичного сервитута



Масштаб 1:1700